

Katastrální území: Olešná u Radnic (okres Rokycany);710253

SEZNAM DOTČENÝCH PARCEL





Zábor č.	Parc. č. KN	Výměra KN (m²)	LV	Druh pozemku	Způsob využití	Vlastník
1	1359	1684	10001	ostatní plocha	neplodná půda	Obec Němčovice, č. p. 37, 33824 Němčovice
2	1362/1	7442	10001	trvalý travní porost	-	Obec Němčovice, č. p. 37, 33824 Němčovice
3	1363	478	10001	ostatní plocha	neplodná půda	Obec Němčovice, č. p. 37, 33824 Němčovice
4	1370	210	10001	ostatní plocha	neplodná půda	Obec Němčovice, č. p. 37, 33824 Němčovice
5	1567	227	29	ostatní plocha	neplodná půda	33824 Němčovice
6	1568	2850	10001	ostatní plocha	neplodná půda	31200 Plzeň
7	1606	3064	138	ostatní plocha	neplodná půda	Obec Němčovice, č. p. 37, 33824 Němčovice
						33828 Radnice
						33701 Rokycany
						31200 Plzeň
8	1614	1136	184	trvalý travní porost	-	33824 Břasy
						31200 Plzeň
						31200 Plzeň
9	1655	1079	10001	ostatní plocha	neplodná půda	Obec Němčovice, č. p. 37, 33824 Němčovice
10	1845	4044	10001	ostatní plocha	ostatní komunikace	Obec Němčovice, č. p. 37, 33824 Němčovice
11	1846	1340	10001	ostatní plocha	ostatní komunikace	Obec Němčovice, č. p. 37, 33824 Němčovice
12	1847	1266	10001	ostatní plocha	ostatní komunikace	Obec Němčovice, č. p. 37, 33824 Němčovice
13	1848	11559	77	ostatní plocha	silnice	Správa a údržba silnic Plzeňského kraje, příspěvková organizace, Koterovská 462/162, Koterov, 32600 Plzeň
14	1850	3053	10001	ostatní plocha	ostatní komunikace	Obec Němčovice, č. p. 37, 33824 Němčovice
15	1851	4057	10001	ostatní plocha	ostatní komunikace	Obec Němčovice, č. p. 37, 33824 Němčovice
16	st. 155	2245	10001	zastavěná plocha a nádvoří	-	Obec Němčovice, č. p. 37, 33824 Němčovice

LEGENDA:

- HRANICE A ČÍSLA PARCEL
- ČÍSLA PARCEL DOTČENÁ STAVBOU
- HRANICE STAVBY
- PLOCHA ZÁBORU STAVBY

Nedvěd s.r.o.
DPROJEKT PLZEŇ, PROJEKTOVÁ KANCELÁŘ

KOTEROVSKÁ 177, 326 00 PLZEŇ

VED.PROJEKTU		ODP.PROJEKTANT	PROJEKTANT	RAZÍTKO	
					
KRAJ:	PLZEŇSKÝ	OBEC: NĚMČOVICE			
OBJEDNATEL:	ČR - Státní pozemkový úřad, KPÚ pro Plzeňský kraj, Pobočka Plzeň				
Polní cesta - část VPC 2.6.1, VPC 2.16 a část VPC 2.5.1 v k.ú. Olešná u Radnic				SOUBOR	C_2-Olešná_PC_KN_2022.dwg
				DATUM	11/2022
				STUPEŇ	DSP, PDPS
				ZMĚNA Č.	
				MĚŘITKO	PŘÍLOHA / PARÉ
KATASTRÁLNÍ SITUAČNÍ VÝKRES				1 : 1000	C.2.